



再現CG
 明石城

江戸時代のお城絵図を元に、当時の姿を3DCGで完全再現。

【明石城再現・城巡りアプリ】

明石城巡り

専用アプリを
 ダウンロード
 2019年3月23日公開...


- ・明石城再現3DCGは、全国どこでも閲覧可能。
- ・明石城内でアプリを開けば、マップ内の再現CGスポットや謎スポットを巡りながら明石城の魅力を満喫。



正面入口(大手門跡)



大手門の再現CG

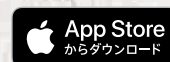


明石城(あかしじょう)

明石城は、1619年に徳川幕府の命で、小笠原忠政(のちの忠真)により築られました。天守は建てられませんでした、長さ380m、高さ20m超の石垣の上に築かれた本丸の四隅には三重櫓が建てられ、勇壮を誇りました。

現在も400年前の2棟の櫓が残り、城域も当時のまま保全されています。

ダウンロード方法は裏面をご覧ください。





東西380メートルに及ぶ石垣

「明石城巡り」をダウンロードして、明石城を楽しもう!

< 明石城再現3DCG >



明石城の再現3DCGは指操作で自由に回転・拡大ができ、全国どこにいても閲覧できます。

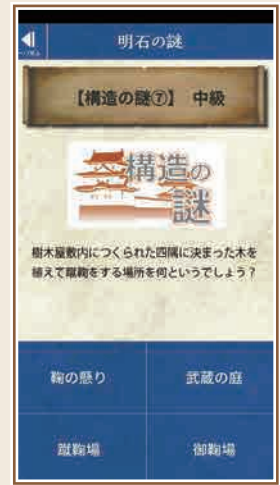


マップに表示されたスポットを巡ります。明石城を楽しく学べるコースをご用意しています。

明石城散策・謎解きゲーム



城内10ヶ所のARスポットでスマホをかざすと、現在の景色に重ねて当時の様子が再現CGで現れ、写真を撮ることもできます。



謎スポットでは、謎解きをしながら明石城の全貌を知ることができます。クイズの回答数に応じて明石城ゆかりの3次元キャラとのツーショット撮影ができます。

播磨国明石城絵図 (はまのしほあかしじょうず) を元に、当時の姿を3DCGで再現!!

市民の憩いの場であり、桜の名所として知られる明石公園に、400年の時を超えて明石城を再現。

- ・ 野球場がある場所には、藩主が生活していた居屋敷郭御殿が。
- ・ 陸上競技場がある場所には、宮本武蔵が造った樹木屋敷と呼ばれる藩主の遊興所が。
- ・ かつて本丸に建てられ、現在は失われた乾櫓(いぬいやぐら)と長櫓(うしとらやぐら)を再現。



▲ 播磨国明石城絵図 (1644年作成)



▲ 再現3DCG (南方からの明石城全景)

「明石城巡り」をダウンロード

アプリストアで「明石城巡り」と検索。または右のQRコードからインストールできます。ご利用に際しては、位置情報(GPS)をオンにしてお楽しみください。

- アプリ利用料は無料ですが、ダウンロードやご利用時にかかるパケット通信料はお客さまのご負担となります。
- 動作環境:iOS 10以上/Android 5以上

iPhoneユーザーの方



Androidユーザーの方

